









































































# GR 94 Sendero Rural de Galicia

## Etapa 2 Redondela-Soutomaior


























### Libro de ruta

Num	Icono	Descripción	Dist. Parc. m.	Dist. Acum. Kms.	Hora	Coordenadas UTM
1		Inicio del sendero	0	0	09:00:32	29T x=532479 y=4679453
2		Info descripción del recorrido	8	0,008	09:00:40	29T x=532484 y=4679446
3		Cruce múltiple, girar a la izquierda	4,2	0,012	09:00:44	29T x=532486 y=4679442
4		Cruce simple, seguir de frente	20,8	0,033	09:01:05	29T x=532504 y=4679446
5		Cruce simple, seguir de frente	142,5	0,176	09:03:30	29T x=532618 y=4679526
6		Incorporación por la derecha	122,6	0,298	09:05:35	29T x=532679 y=4679621
7		Incorporación por la derecha	209,1	0,507	09:09:08	29T x=532815 y=4679715
8		Iglesia de San Mamede de Quintela	54,7	0,562	09:10:04	29T x=532839 y=4679707
9		Bifurcación, seguir ramal derecho	70,1	0,632	09:11:15	29T x=532806 y=4679767
10		Info descripción del recorrido	9,1	0,641	09:11:24	29T x=532802 y=4679775
11		Confluencia, girar a la derecha	156,4	0,797	09:14:03	29T x=532825 y=4679924
12		Confluencia, girar a la derecha	141,1	0,939	09:16:27	29T x=532950 y=4679894
13		Info descripción del recorrido	6	0,945	09:16:33	29T x=532956 y=4679893
14		Giro fuerte a la izquierda	298,5	1,243	09:21:37	29T x=533095 y=4679635
15		Cruce múltiple, seguir ramal izquierdo	13,9	1,257	09:21:51	29T x=533101 y=4679623
16		Info descripción del recorrido	7,6	1,265	09:21:59	29T x=533106 y=4679626
17		Cruce múltiple, seguir ramal izquierdo	166,9	1,431	09:24:49	29T x=533174 y=4679757
18		Info descripción del recorrido	6,3	1,438	09:24:55	29T x=533180 y=4679758
19		Bifurcación, seguir ramal derecho	19,2	1,457	09:25:15	29T x=533179 y=4679776
20		Info descripción del recorrido	264,3	1,721	09:29:46	29T x=533415 y=4679705
21		Cruce múltiple, seguir de frente	367,4	2,089	09:35:55	29T x=533367 y=4680035

22		Info descripción del recorrido	6,6	2,095	09:36:02	29T x=533372 y=4680039
23		Cruce simple, girar a la derecha	198,3	2,294	09:39:24	29T x=533551 y=4679986
24		Info descripción del recorrido	9,2	2,303	09:39:33	29T x=533560 y=4679985
25		Confluencia, girar a la izquierda	12,3	2,315	09:39:46	29T x=533570 y=4679979
26		Cruce múltiple, seguir de frente	85,9	2,401	09:41:13	29T x=533628 y=4680026
27		Info descripción del recorrido	9,9	2,411	09:41:27	29T x=533637 y=4680029
28		Vista pintoresca	305,7	2,717	09:46:35	29T x=533907 y=4680059
29		Cruce múltiple, seguir de frente	106,2	2,823	09:48:23	29T x=533982 y=4680131
30		Cruce simple, seguir de frente	101,2	2,924	09:50:06	29T x=534038 y=4680172
31		Incorporación por la derecha	264,5	3,188	09:54:35	29T x=534023 y=4680340
32		Info descripción del recorrido	15,4	3,204	09:54:51	29T x=534016 y=4680354
33		Cruce simple, girar a la derecha	89	3,293	09:56:21	29T x=533939 y=4680395
34		Confluencia, girar a la derecha	223,7	3,517	10:00:09	29T x=534030 y=4680568
35		Confluencia, girar a la izquierda	41,2	3,558	10:00:51	29T x=534063 y=4680553
36		Info descripción del recorrido	11,4	3,569	10:01:03	29T x=534073 y=4680552
37		Cruce simple, seguir de frente	26,5	3,596	10:01:30	29T x=534079 y=4680577
38		Cruce simple, seguir de frente	230,4	3,826	10:05:24	29T x=534248 y=4680721
39		Ponte Regueiro Vello	283,5	4,109	10:10:13	29T x=534496 y=4680625
40		Info descripción del recorrido	7,9	4,117	10:10:21	29T x=534504 y=4680628
41		Regueiro Vello	8,2	4,125	10:10:29	29T x=534512 y=4680629
42		Cruce múltiple, seguir de frente	69,5	4,195	10:11:40	29T x=534567 y=4680668
43		Cruce múltiple, seguir ramal izquierdo	58	4,253	10:12:39	29T x=534587 y=4680720
44		Info descripción del recorrido	23,2	4,276	10:13:03	29T x=534574 y=4680736
45		Incorporación por la derecha	43,1	4,319	10:13:47	29T x=534537 y=4680756
46		Cruce simple, seguir de frente	133,3	4,453	10:16:02	29T x=534438 y=4680843
47		Cruce simple, seguir de frente	66,2	4,519	10:17:10	29T x=534402 y=4680897

48		Incorporación por la derecha	313,3	4,832	10:22:29	29T x=534539 y=4681164
49		Giro 90° a la derecha	182,4	5,014	10:25:35	29T x=534501 y=4681333
50		Info descripción del recorrido	7,9	5,022	10:25:40	29T x=534503 y=4681340
51		Bifurcación, seguir ramal izquierdo	90,8	5,113	10:27:15	29T x=534559 y=4681410
52		Parque forestal de Xaronda	41,1	5,154	10:27:57	29T x=534554 y=4681445
53		Confluencia, girar a la derecha	14,7	5,169	10:28:12	29T x=534558 y=4681431
54		Giro 90° a la derecha	106	5,275	10:30:00	29T x=534503 y=4681347
55		Bifurcación, seguir ramal izquierdo	332	5,607	10:35:38	29T x=534549 y=4681609
56		Giro fuerte a la derecha	118,6	5,726	10:37:39	29T x=534450 y=4681591
57		Bifurcación, seguir ramal derecho	28,6	5,754	10:38:08	29T x=534425 y=4681578
58		Info descripción del recorrido	17,8	5,772	10:38:26	29T x=534415 y=4681579
59		Cruce simple, seguir de frente	857,7	6,630	10:52:59	29T x=535105 y=4681760
60		Puente sobre carretera PO-250	54,3	6,684	10:53:55	29T x=535122 y=4681809
61		Confluencia, girar a la izquierda	134	6,818	10:56:11	29T x=535183 y=4681917
62		Cruce simple, girar a la derecha	273,4	7,091	11:00:50	29T x=535029 y=4681910
63		Cruce múltiple, seguir ramal izquierdo	291,4	7,383	11:05:46	29T x=534853 y=4682036
64		Info descripción del recorrido	58,2	7,441	11:06:46	29T x=534829 y=4682086
65		Cruce múltiple, seguir de frente	8	7,449	11:06:54	29T x=534823 y=4682091
66		Info descripción del recorrido	262,9	7,712	11:11:21	29T x=534778 y=4682328
67		Puente río Alvedosa	4,3	7,716	11:11:26	29T x=534775 y=4682331
68		Río Alvedosa	5,4	7,722	11:11:31	29T x=534770 y=4682333
69		Giro fuerte a la derecha	99,4	7,821	11:13:13	29T x=534679 y=4682300
70		Cruce múltiple, seguir ramal derecho	7,3	7,828	11:13:20	29T x=534673 y=4682296
71		Info descripción del recorrido	11,1	7,839	11:13:31	29T x=534664 y=4682294
72		Incorporación por la izquierda	54,9	7,894	11:14:27	29T x=534695 y=4682337

73		Confluencia, girar a la derecha	413,6	8,308	11:21:28	29T x=534670 y=4682664
74		Cruce múltiple, seguir ramal derecho	292,5	8,601	11:26:26	29T x=534699 y=4682916
75		Info descripción del recorrido	8,2	8,609	11:26:35	29T x=534701 y=4682924
76		Bifurcación, continuar de frente	21,6	8,630	11:26:57	29T x=534721 y=4682931
77		Cruce simple, girar a la izquierda	70	8,700	11:28:08	29T x=534758 y=4682987
78		Info descripción del recorrido	8,8	8,709	11:28:17	29T x=534755 y=4682994
79		Bifurcación, seguir ramal derecho	44,5	8,754	11:29:02	29T x=534712 y=4682995
80		Bifurcación, seguir ramal derecho	84,7	8,838	11:30:28	29T x=534660 y=4683060
81		Incorporación por la derecha	332,2	9,170	11:36:07	29T x=534677 y=4683363
82		Bifurcación, seguir ramal derecho	226,6	9,397	11:39:57	29T x=534790 y=4683540
83		Tendido AT	57	9,454	11:40:55	29T x=534845 y=4683534
84		Cruce múltiple, seguir de frente	80,5	9,535	11:42:17	29T x=534925 y=4683540
85		Incorporación por la derecha	80,5	9,615	11:43:39	29T x=534970 y=4683605
86		Bifurcación, seguir ramal derecho	19,3	9,634	11:43:59	29T x=534969 y=4683624
87		Camino por la derecha.	28,4	9,663	11:44:28	29T x=534982 y=4683647
88		Info descripción del recorrido	12	9,675	11:44:40	29T x=534988 y=4683657
89		Bifurcación izquierda	32,8	9,708	11:45:13	29T x=534981 y=4683686
90		Confluencia, girar a la izquierda	77,6	9,785	11:46:32	29T x=534906 y=4683686
91		Confluencia, girar a la izquierda	88,6	9,874	11:48:03	29T x=534834 y=4683705
92		Tendido AT	34,7	9,908	11:48:38	29T x=534800 y=4683707
93		Bifurcación derecha	14,6	9,923	11:48:53	29T x=534786 y=4683704
94		Bifurcación, continuar de frente	171,5	10,09	11:51:47	29T x=534650 y=4683746
95		Incorporación por la derecha	90,9	10,19	11:53:20	29T x=534612 y=4683828
96		Pedras Agudas	26	10,21	11:53:46	29T x=534605 y=4683853
97		Bifurcación, continuar de frente	98,7	10,31	11:55:27	29T x=534607 y=4683950

98		Incorporación por la derecha	65,6	10,38	11:56:34	29T x=534614 y=4684014
99		Incorporación por la derecha	128,7	10,50	11:58:45	29T x=534681 y=4684121
100		Tendido AT	170,7	10,68	12:01:39	29T x=534678 y=4684217
101		Cruce múltiple, seguir de frente	202,7	10,88	12:05:05	29T x=534566 y=4684329
102		Info descripción del recorrido	145,9	11,02	12:07:51	29T x=534610 y=4684464
103		Torreta de AT	105	11,13	12:09:20	29T x=534602 y=4684564
104		Cruce múltiple, seguir de frente	50,8	11,18	12:10:12	29T x=534589 y=4684612
105		Incorporación por la izquierda	123,7	11,30	12:12:18	29T x=534591 y=4684734
106		Cruce simple, seguir de frente	253,9	11,56	12:16:37	29T x=534538 y=4684905
107		Confluencia, girar a la derecha	131,7	11,69	12:18:51	29T x=534488 y=4685009
108		Info descripción del recorrido	13,2	11,70	12:19:04	29T x=534485 y=4685020
109		Cruce múltiple, seguir de frente	109	11,81	12:20:55	29T x=534581 y=4685068
110		Info descripción del recorrido.	8,6	11,82	12:21:04	29T x=534588 y=4685073
111		Cruce simple, seguir de frente	339,9	12,16	12:26:50	29T x=534853 y=4685264
112		Bifurcación izquierda	86	12,25	12:28:17	29T x=534937 y=4685259
113		Cruce múltiple, seguir de frente	84,4	12,33	12:29:43	29T x=535004 y=4685307
114		Info descripción del recorrido	389,4	12,72	12:36:14	29T x=535303 y=4685455
115		Bifurcación izquierda	38,5	12,76	12:36:53	29T x=535340 y=4685448
116		Bifurcación izquierda	392,5	13,15	12:43:33	29T x=535676 y=4685548
117		Confluencia, girar a la izquierda	138,7	13,29	12:45:54	29T x=535753 y=4685656
118		Confluencia, girar a la derecha	27,8	13,32	12:46:22	29T x=535745 y=4685678
119		Info descripción del recorrido	10,8	13,33	12:46:33	29T x=535743 y=4685687
120		Cruce simple, girar a la izquierda	104,9	13,43	12:48:20	29T x=535810 y=4685766
121		Cruce simple, girar a la izquierda	376,4	13,81	12:54:43	29T x=535788 y=4686114
122		Info descripción del recorrido	60,2	13,87	12:55:44	29T x=535761 y=4686166

123		Confluencia, girar a la izquierda	325,3	14,19	13:01:16	29T x=535789 y=4686431
124		Confluencia, girar a la izquierda	285,8	14,48	13:06:07	29T x=535722 y=4686677
125		Cruce simple, seguir de frente	17,8	14,50	13:06:25	29T x=535706 y=4686683
126		info descripción del recorrido	116,4	14,61	13:08:23	29T x=535625 y=4686607
127		Cruce simple, girar a la derecha	31,3	14,65	13:08:55	29T x=535607 y=4686582
128		Info descripción del recorrido	23,6	14,67	13:09:19	29T x=535588 y=4686586
129		Incorporación por la izquierda	361,1	15,03	13:15:27	29T x=535421 y=4686839
130		Cruce simple, girar a la izquierda	194,3	15,22	13:18:45	29T x=535537 y=4686983
131		Iglesia de San Salvador de O Rial	51,5	15,28	13:19:37	29T x=535493 y=4686985

GR 94