















































GR 94 Sendero Rural de Galicia

Etapa 1 Vigo-Redondela

Libro de ruta

| Num. | Icono | Descripción | Dist. Parc m. | Dist. Acum. Kms. | Hora | Coordenadas UTM |
|------|---|-----------------------------------|---------------|------------------|----------|------------------------|
| 1 |  | Inicio GR 94 - PK 149,3 CN-552 | 0 | 0 | 09:00:15 | 29T x=526186 y=4677912 |
| 2 |  | A la derecha, lavadero-fuente. | 99,5 | 0,100 | 09:01:56 | 29T x=526230 y=4677835 |
| 3 |  | Cruce simple girar a la izquierda | 6,9 | 0,106 | 09:02:03 | 29T x=526232 y=4677829 |
| 4 |  | Info descripción del recorrido | 3,5 | 0,110 | 09:02:06 | 29T x=526234 y=4677826 |
| 5 |  | Cruce simple, seguir de frente | 55,6 | 0,166 | 09:03:03 | 29T x=526277 y=4677860 |
| 6 |  | Cruce simple, seguir de frente | 49,9 | 0,215 | 09:03:53 | 29T x=526319 y=4677884 |
| 7 |  | Incorporación por la derecha | 224,4 | 0,440 | 09:07:41 | 29T x=526528 y=4677918 |
| 8 |  | Bifurcación, continuar de frente | 140,3 | 0,580 | 09:10:04 | 29T x=526652 y=4677975 |
| 9 |  | Cruce simple, girar a la derecha | 128,3 | 0,708 | 09:12:14 | 29T x=526758 y=4678043 |
| 10 |  | Bifurcación, continuar de frente | 245,1 | 0,954 | 09:16:24 | 29T x=526990 y=4678010 |
| 11 |  | Bifurcación, continuar de frente | 47,3 | 1,001 | 09:17:12 | 29T x=527029 y=4678034 |
| 12 |  | Giro fuerte a la derecha | 222 | 1,223 | 09:20:57 | 29T x=527200 y=4678084 |
| 13 |  | Bifurcación, seguir ramal derecho | 20,7 | 1,244 | 09:21:18 | 29T x=527214 y=4678099 |
| 14 |  | Info descripción del recorrido | 14,8 | 1,258 | 09:21:33 | 29T x=527227 y=4678102 |
| 15 |  | Giro suave a la derecha | 949,3 | 2,208 | 09:37:38 | 29T x=526758 y=4677425 |
| 16 |  | Info descripción del recorrido | 21,5 | 2,229 | 09:38:00 | 29T x=526737 y=4677428 |
| 17 |  | Vista pintoresca | 167 | 2,396 | 09:40:50 | 29T x=526691 y=4677576 |
| 18 |  | Giro fuerte a la izquierda | 256 | 2,652 | 09:45:10 | 29T x=526762 y=4677382 |
| 19 |  | Cruce simple, seguir de frente | 118,1 | 2,770 | 09:47:10 | 29T x=526836 y=4677399 |

| | | | | | | |
|----|---|-------------------------------------|-------|-------|----------|------------------------|
| 20 |  | Camino por la derecha | 633,2 | 3,404 | 09:57:53 | 29T x=527396 y=4677612 |
| 21 |  | Camino por la derecha | 39,5 | 3,443 | 09:58:33 | 29T x=527435 y=4677610 |
| 22 |  | Bifurcación, seguir ramal derecho | 50,3 | 3,493 | 09:59:25 | 29T x=527476 y=4677637 |
| 23 |  | Info descripción del recorrido | 24,7 | 3,518 | 09:59:50 | 29T x=527496 y=4677648 |
| 24 |  | Bifurcación, seguir ramal izquierdo | 66,9 | 3,585 | 10:00:58 | 29T x=527554 y=4677680 |
| 25 |  | Info descripción del recorrido | 7,7 | 3,593 | 10:01:05 | 29T x=527560 y=4677685 |
| 26 |  | Bifurcación, seguir ramal derecho | 225,7 | 3,818 | 10:04:55 | 29T x=527733 y=4677819 |
| 27 |  | Cruce múltiple, seguir de frente | 61,8 | 3,880 | 10:05:58 | 29T x=527783 y=4677796 |
| 28 |  | Info descripción del recorrido | 11,9 | 3,892 | 10:06:10 | 29T x=527793 y=4677790 |
| 29 |  | Tendido AT | 13 | 3,905 | 10:06:23 | 29T x=527806 y=4677791 |
| 30 |  | Bifurcación, continuar de frente | 196,8 | 4,102 | 10:09:43 | 29T x=527974 y=4677889 |
| 31 |  | Incorporación por la derecha | 308,8 | 4,411 | 10:14:57 | 29T x=528269 y=4677973 |
| 32 |  | Cruce múltiple, seguir de frente | 176,3 | 4,587 | 10:17:56 | 29T x=528436 y=4678025 |
| 33 |  | Cruce simple, seguir de frente | 217,4 | 4,804 | 10:21:37 | 29T x=528641 y=4678091 |
| 34 |  | Info descripción del recorrido | 6,7 | 4,811 | 10:21:44 | 29T x=528648 y=4678092 |
| 35 |  | Cruce simple, seguir de frente | 28,1 | 4,839 | 10:22:12 | 29T x=528673 y=4678100 |
| 36 |  | Cruce simple, seguir de frente | 83,5 | 4,923 | 10:23:37 | 29T x=528753 y=4678125 |
| 37 |  | Cruce múltiple, seguir de frente | 131,1 | 5,054 | 10:25:50 | 29T x=528877 y=4678167 |
| 38 |  | Cruce múltiple, seguir de frente | 292,4 | 5,346 | 10:30:47 | 29T x=529154 y=4678252 |
| 39 |  | Cruce múltiple, seguir de frente | 284,4 | 5,631 | 10:35:36 | 29T x=529393 y=4678392 |
| 40 |  | Info descripción del recorrido | 184,9 | 5,816 | 10:38:44 | 29T x=529550 y=4678482 |
| 41 |  | Regato Fondón | 4,1 | 5,820 | 10:38:48 | 29T x=529553 y=4678484 |
| 42 |  | Incorporación por la izquierda | 82,9 | 5,903 | 10:40:13 | 29T x=529623 y=4678522 |

| | | | | | | |
|----|---|-----------------------------------|-------|-------|----------|------------------------|
| 43 |  | Cruce múltiple, seguir de frente | 219,2 | 6,122 | 10:43:55 | 29T x=529811 y=4678633 |
| 44 |  | Camino por la derecha | 78,9 | 6,201 | 10:45:16 | 29T x=529879 y=4678671 |
| 45 |  | Info descripción del recorrido | 20,1 | 6,221 | 10:45:36 | 29T x=529893 y=4678684 |
| 46 |  | Cruce simple, seguir de frente | 150,2 | 6,371 | 10:48:09 | 29T x=529910 y=4678832 |
| 47 |  | Cruce simple, seguir de frente | 44 | 6,415 | 10:48:53 | 29T x=529912 y=4678875 |
| 48 |  | Bifurcación, continuar de frente | 74,8 | 6,490 | 10:50:09 | 29T x=529910 y=4678950 |
| 49 |  | Cruce simple, seguir de frente | 76,8 | 6,567 | 10:51:28 | 29T x=529934 y=4679022 |
| 50 |  | Incorporación por la derecha | 63,9 | 6,630 | 10:52:32 | 29T x=529955 y=4679083 |
| 51 |  | Mámoa do Rei | 114,6 | 6,745 | 10:54:29 | 29T x=529986 y=4679192 |
| 52 |  | Info descripción del recorrido | 10,9 | 6,756 | 10:54:40 | 29T x=529990 y=4679202 |
| 53 |  | Cruce simple, seguir de frente | 8,1 | 6,764 | 10:54:48 | 29T x=529997 y=4679206 |
| 54 |  | Bifurcación, seguir ramal derecho | 48,5 | 6,812 | 10:55:37 | 29T x=530015 y=4679250 |
| 55 |  | Cruce múltiple, seguir de frente | 248,9 | 7,061 | 10:59:50 | 29T x=530241 y=4679262 |
| 56 |  | Cruce simple, seguir de frente | 84,7 | 7,146 | 11:01:16 | 29T x=530325 y=4679267 |
| 57 |  | Giro fuerte a la derecha | 450,9 | 7,597 | 11:08:55 | 29T x=530464 y=4679430 |
| 58 |  | Bifurcación, seguir ramal derecho | 30,9 | 7,628 | 11:09:26 | 29T x=530470 y=4679460 |
| 59 |  | Info descripción del recorrido | 11,1 | 7,639 | 11:09:37 | 29T x=530474 y=4679471 |
| 60 |  | Confluencia, girar a la derecha | 232,4 | 7,871 | 11:13:33 | 29T x=530653 y=4679342 |
| 61 |  | Cruce múltiple, seguir de frente | 151,3 | 8,023 | 11:16:07 | 29T x=530700 y=4679214 |
| 62 |  | Info descripción del recorrido | 6,1 | 8,029 | 11:16:13 | 29T x=530703 y=4679209 |
| 63 |  | Vista pintoresca | 294,5 | 8,323 | 11:21:13 | 29T x=530898 y=4679231 |
| 64 |  | Tendido AT | 11 | 8,334 | 11:21:24 | 29T x=530888 y=4679235 |
| 65 |  | Castro de Negros | 14,2 | 8,348 | 11:21:38 | 29T x=530882 y=4679223 |

| | | | | | | |
|----|---|------------------------------------|-------|-------|----------|------------------------|
| 66 |  | Cruce múltiple, girar a la derecha | 284,1 | 8,632 | 11:26:27 | 29T x=530712 y=4679210 |
| 67 |  | Giro fuerte a la izquierda | 376,1 | 9,008 | 11:32:49 | 29T x=531013 y=4679234 |
| 68 |  | Cruce simple girar a la izquierda | 15,6 | 9,024 | 11:33:05 | 29T x=531020 y=4679221 |
| 69 |  | Confluencia, girar a la derecha | 143,2 | 9,167 | 11:35:30 | 29T x=531039 y=4679341 |
| 70 |  | Incorporación por la derecha | 143,8 | 9,311 | 11:37:57 | 29T x=531088 y=4679357 |
| 71 |  | Giro fuerte a la derecha | 14 | 9,325 | 11:38:11 | 29T x=531086 y=4679371 |
| 72 |  | Info descripción del recorrido | 130,7 | 9,456 | 11:40:24 | 29T x=531150 y=4679273 |
| 73 |  | Cruce múltiple, seguir de frente | 107,9 | 9,564 | 11:42:13 | 29T x=531214 y=4679192 |
| 74 |  | Giro fuerte a la izquierda | 20,2 | 9,584 | 11:42:34 | 29T x=531223 y=4679174 |
| 75 |  | Cruce simple girar a la izquierda | 7,2 | 9,591 | 11:42:41 | 29T x=531228 y=4679169 |
| 76 |  | Bifurcación, seguir ramal derecho | 311,9 | 9,903 | 11:47:58 | 29T x=531252 y=4679451 |
| 77 |  | A 50 metros fuente de agua | 227,3 | 10,13 | 11:51:49 | 29T x=531347 y=4679627 |
| 78 |  | Info descripción del recorrido | 43,1 | 10,17 | 11:52:33 | 29T x=531383 y=4679623 |
| 79 |  | Cruce simple, seguir de frente | 112,4 | 10,29 | 11:54:27 | 29T x=531488 y=4679623 |
| 80 |  | Cruce simple girar a la izquierda | 42,2 | 10,33 | 11:55:10 | 29T x=531530 y=4679623 |
| 81 |  | Cruce simple, girar a la derecha | 13,8 | 10,34 | 11:55:24 | 29T x=531537 y=4679634 |
| 82 |  | Confluencia, girar a la derecha | 295,9 | 10,64 | 12:00:25 | 29T x=531709 y=4679785 |
| 83 |  | Info descripción del recorrido | 7,1 | 10,64 | 12:00:32 | 29T x=531711 y=4679791 |
| 84 |  | Cruce simple, girar a la izquierda | 14,7 | 10,66 | 12:00:47 | 29T x=531722 y=4679781 |
| 85 |  | Info descripción del recorrido | 193,1 | 10,85 | 12:04:03 | 29T x=531893 y=4679835 |
| 86 |  | Puente río Maceiras | 5,9 | 10,86 | 12:04:09 | 29T x=531898 y=4679833 |
| 87 |  | Río Maceiras | 6,1 | 10,86 | 12:04:15 | 29T x=531904 y=4679831 |
| 88 |  | Cruce simple, seguir de frente | 35,4 | 10,90 | 12:04:51 | 29T x=531939 y=4679827 |

| | | | | | | |
|----|--|------------------------------------|-------|-------|----------|------------------------|
| 89 | | Cruce simple, seguir de frente | 179,5 | 11,08 | 12:07:54 | 29T x=532067 y=4679938 |
| 90 | | Info descripción del recorrido | 4,8 | 11,08 | 12:07:59 | 29T x=532070 y=4679941 |
| 91 | | Camino por la derecha | 17,1 | 11,10 | 12:08:16 | 29T x=532087 y=4679944 |
| 92 | | Atención al tráfico de vehículos | 70 | 11,17 | 12:09:27 | 29T x=532127 y=4679999 |
| 93 | | Cruce múltiple, seguir de frente | 5,9 | 11,18 | 12:09:33 | 29T x=532131 y=4680003 |
| 94 | | Info descripción del recorrido | 4,5 | 11,18 | 12:09:38 | 29T x=532136 y=4680004 |
| 95 | | Cruce múltiple, girar a la derecha | 146,8 | 11,33 | 12:12:07 | 29T x=532275 y=4679979 |
| 96 | | Bar restaurante Villaverde | 576,7 | 11,91 | 12:21:53 | 29T x=532481 y=4679453 |
| 97 | | Info descripción del recorrido | 7,3 | 11,91 | 12:22:00 | 29T x=532485 y=4679447 |
| | | | | | | |

