

GR 94 Sendero Rural de Galicia

Etapa 2 Redondela-Soutomaior










Ficha técnica

Localización: La segunda etapa del sendero GR comienza el sube-baja por nuestros valles y montes. Pasa del valle del río Alvedosa al del río Verdugo y toma camino del río Almofrey, subiendo a los altos de Laxial y monte Espiñeiro. Recorre caminos de Redondela y Soutomaior.

Puntos del recorrido: Quintela, Santo Paio, Reboreda, Castiñeira, Ventosela, Moreira, O Castelo y O Rial.

Tipo de recorrido:	Travesía
Longitud:	15,280 m.
Desnivel acumulado ascenso	705 m.
Desnivel acumulado descenso	669 m.
Altura salida	37 m.
Altura llegada	74 m.
Altitud mínima	38 m.
Altitud máxima	328 m.
Avance lineal Oeste-Norte	8,113 m.
Tierra	86,50%
Asfalto/cemento	13,50%
Tiempo estimado	4,30 horas
Dificultad	Media
Señalización	Aceptable
Homologación	Federación Galega de Montañismo

GR 94 Etapa 2

horario	4h 30'		 1	severidad del medio natural
desnivel de subida	705 m		 2	orientacion en el itinerario
desnivel de bajada	669 m		 2	dificultad en el desplazamiento
distancia horizontal	15,3 Km		 3	cantidad de esfuerzo necesario
tipo de recorrido	Travesía			

Condiciones de todo el año, tiempos estimados según criterio MIDE, sin paradas.

Calculado sobre datos de 2020.